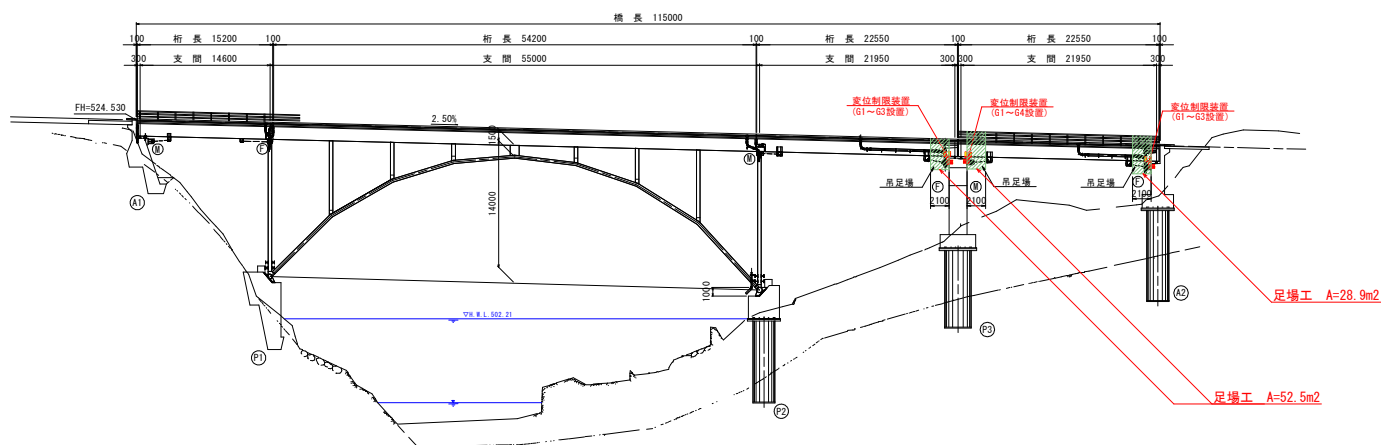
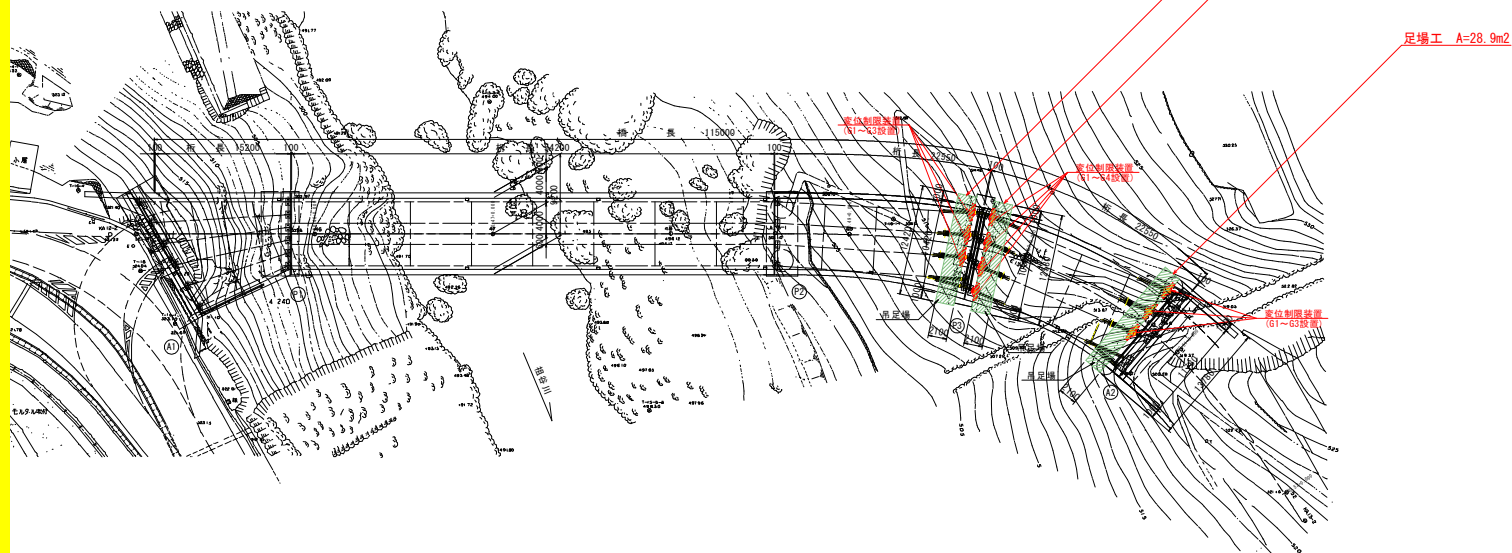


施工計画図 S=1:300

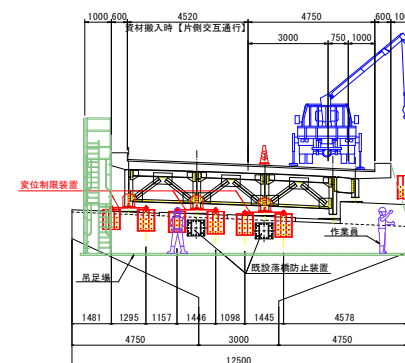
側面図



平面图



断面图 S=1:100



- | | | | | | | | | |
|----------|------------|----------------|---------------|-----------|----------------|---------------|-----------|-----------|
| 1
準備工 | 2
足場設置工 | 3
現寸調査・鉄筋探査 | 4
コンクリート削孔 | 5
鋼材製作 | 6
鋼材表面処理メッキ | 7
鋼材搬入・取付け | 8
後片付け | 9
足場解体 |
|----------|------------|----------------|---------------|-----------|----------------|---------------|-----------|-----------|

注記

1. 本図面は、「R2三土 国道439号(京上大橋他) 三・東祖谷京上他 橋梁修繕設計業務」を基に作図したものである。
2. 施工前は現場にて再度形状確認を行うこと。

参考図面

工 事 名	R7 三土 国道 439 号 (京上大橋) 三・東祖谷京上 橋梁修繕工事		
路線名等	一般国道 439 号		
工事箇所	三好市東祖谷京上 (京上大橋)		
図 面 名	施工計画図		
縮 尺	1:300	図面番号	1 / 1
会 社 名			
事業者名	徳島県西部総合振興局 県土整備部 (三好庁舎)		